

**UCHWAŁA NR XXII/281/2020  
RADY MIEJSKIEJ W BUSKU-ZDROJU**

z dnia 25 czerwca 2020 r.

**w sprawie ustanowienia Statutu Uzdrawiska Busko-Zdrój**

Na podstawie art.18 ust. 1 i ust. 2 pkt. 15), ustawy z dnia 8 marca 1990 r. o samorządzie gminnym (tekst jednolity Dz.U. z 2020 r. poz 713) oraz art. 41 ust. 1,2 i 2a ustawy z dnia 28 lipca 2005r . o lecznictwie uzdrowiskowym, uzdrowiskach i obszarach ochrony uzdrowiskowej oraz gminach uzdrowiskowych (tekst jednolity Dz. U z 2017 r. poz. 1056 z późniejszymi zmianami), Rada Miejska uchwała co następuje:

§ 1. Uchwala się Statut Uzdrawiska Busko-Zdrój stanowiący załącznik do niniejszej uchwały.

§ 2. Wykonanie uchwały powierza się Burmistrzowi Miasta i Gminy.

§ 3. Uchwała podlega publikacji w Dzienniku Urzędowym Województwa Świętokrzyskiego i wchodzi w życie po upływie 14 dni pd dnia ogłoszenia.

§ 4. Tracą moc uchwały Nr XIX/250/2012 Rady Miejskiej w Busku-Zdroju z dnia 28 czerwca 2012r., Nr XXXIII/413/2013 Rady Miejskiej w Busku-Zdroju z dnia 14 listopada 2013r., Nr VII/99/2019 Rady Miejskiej w Busku-Zdroju z dnia 17 kwietnia 2019r.

Przewodniczący Rady  
Miejskiej w Busku-Zdroju

**Robert Burchan**

### Statut uzdrowiska Busko-Zdrój

#### § 1

1. Uzdrowisko Busko-Zdrój położone jest w powiecie buskim na terenie województwa świętokrzyskiego w południowej części Polski.
2. Granicę uzdrowiska Busko-Zdrój stanowi zewnętrzna granica strefy „C” ochrony uzdrowskiej przebiegająca zgodnie z opisem zawartym w § 2 ust. 1 pkt. c).

#### § 2

1. Obszar Uzdrowiska Busko-Zdrój o powierzchni 4 538,6 ha obejmuje teren miasta oraz 9 sołectw gminy Busko-Zdrój i jest podzielony na 3 strefy ochrony uzdrowskiej zgodnie z art. 38 ustawy z dnia 28 lipca 2005 r. *o lecznictwie uzdrowskim, uzdrowskach i obszarach ochrony uzdrowskiej oraz o gminach uzdrowskich* (tekst jednolity Dz.U. 2017 poz. 1056), zwanej dalej ustawą uzdrowską:
  - a) Strefę „A” o powierzchni 164,9 ha i następującym przebiegu granic:
    - Od północy: od skrzyżowania ul. Waryńskiego z ul. Młyńską (pkt.1) biegnie na wschód południową granicą ul. Waryńskiego do skrzyżowania z ulicą Mickiewicza (pkt.2), skręca na północ i wschodnią granicą ulicy Mickiewicza dochodzi do skrzyżowania z ul. Spacerową (pkt.3) a następnie skręca na wschód i ulicą Spacerową dochodzi do skrzyżowania z ulicą Armii Krajowej (pkt.4), skąd skręca na południe i tą ulicą dochodzi do ulicy Parkowej (pkt.5) skąd skręca na wschód i ul. Parkową dochodzi do ul. Grotta (pkt.6).
    - Od wschodu: od pkt. 6 biegnie na południe zachodnią granicą ulicy Grotta dochodzi do styku ulicy Grotta z działką nr 555/7 (pkt.7), skąd skręca na zachód i północną oraz zachodnią granicą działki nr 555/7 dochodzi do skrzyżowania ulic 1 Maja, Starkiewicza i Zdrojowej (pkt.8), następnie zachodnią granicą ulicy Zdrojowej w sołectwie Zbludowice biegnie na południe do styku z działką nr 638 (pkt. 9) od tego miejsca granicami działek 638, 87/1, 87/2, 87/3, 87/4, 87/5, 87/8 dochodzi do ulicy Strażackiej (pkt.10).
    - Od południa: od pkt.10 skręca na zachód i ulicą Strażacką w sołectwie Zbludowice biegnąc na zachód dochodzi do ulicy Świętokrzyskiej (pkt.11) następnie skręca na zachód i biegnie ulicą Świętokrzyską do zachodniej granicy ulicy Starkiewicza /styk granic miasta oraz sołectw: Zbludowice i Siesławice (pkt 12).
    - Od zachodu: od punktu 12 granica strefy A biegnie południową administracyjną granicą miasta Busko-Zdrój z sołectwami Zbludowice i Siesławice na północny - wschód, następnie skręcając na zachód a następnie na północny-zachód dochodzi do ulicy Rokosza w Busku-Zdroju (pkt.13) dalej biegnie północno - wschodnią granicą działki nr 267/2 i 261/1 do punktu wyjściowego Nr 1, tj. skrzyżowania ulic Waryńskiego i Młyńskiej.
  - b) Strefę „B” o powierzchni 814,7 ha i następującym przebiegu granic:
    - Od północy: od skrzyżowania ul. Witosa z ul. Bohaterów Warszawy (pkt. 1) biegnie w stronę wschodnią południową granicą ul. Bohaterów Warszawy dochodząc do ulicy Kościuszki (pkt. 2) dalej ulicą Kościuszki dochodzi do skrzyżowania ulic Kościuszki,

Mickiewicza i Batorego skąd biegnąc na wschód ul. Batorego dochodzi do skrzyżowania z ul. Grotta (pkt. 3). Od pkt. 3 granica strefy skręca na północ i wschodnią granicą ul. Grotta dochodzi do ul. Partyzantów (pkt. 4) dalej skręca na wschód i południową granicą ul. Partyzantów biegnąc na wschód dochodzi do styku ze wschodnią granicą administracyjną miasta Buska - Zdrój (pkt.5).

- Od wschodu: od pkt. 5 skręca na południe i wschodnią granicą administracyjną miasta biegnie na południe, dalej na zachód i na południe dochodząc do styku z północno-wschodnią granicą administracyjną sołectwa Zbludowice (pkt. 6), następnie wschodnią granicą administracyjną sołectwa Zbludowice biegnąc na południe dochodzi do styku z północną granicą działki nr 577 w Zbludowicach (pkt 7),

- Od południa: od pkt. 7 granica strefy skręca na zachód i granicą działki dochodzi do ul. Korczyńskiej w Zbludowicach. Przecinając tę ulicę i biegnąc na zachód dochodzi do styku z północną granicą działki nr 484 w Zbludowicach (pkt. 8) dalej biegnie na zachód i dochodzi do ulicy Leśnej w Zbludowicach (pkt.9), od tego punktu południową granicą administracyjną sołectwa Zbludowice biegnie na zachód do styku z drogą nr 586 w sołectwie Siesławice (pkt.10), a następnie skręcając na południe, na zachód i dalej na północ południową granicą sołectwa Siesławice dochodzi do południowej granicy działki nr 531 w Siesławicach (pkt. 11). Zachodnią granicą działki nr 531 w Siesławicach dochodzi do skrzyżowania z drogą nr 515 w Siesławicach (pkt 12) dalej północną granicą drogi 515 do skrzyżowania z drogą nr 453 (pkt. 13) następnie północną granicą drogi 453 skręcając na południe prowadzi do skrzyżowania z drogą nr.391 w Siesławicach (pkt. 14).

- Od zachodu: od pkt. 14 wschodnią granicą drogi nr 391 biegnie na północ do skrzyżowania z drogą nr 60 w Siesławicach (pkt.15), wschodnią granicą tej drogi prowadzi do skrzyżowania z drogą Nr 149 (pkt. 16). Od skrzyżowania dróg nr 60, 149 i 144 i południową granicą drogi nr 144 dochodzi do styku z granicą administracyjną miasta Busko-Zdrój (pkt.17) następnie zachodnią granicą administracyjną miasta dochodzi do styku z ul. Wrzosową w Busku – Zdroju (pkt. 18) wschodnią granicą ul. Wrzosowej dochodzi do skrzyżowania z ul Witosą (pkt. 19) i wschodnią granicą ul. Witosą biegnie do skrzyżowania z ul. Bohaterów Warszawy tj. do pkt.1.

c) Strefę „C” o powierzchni 3 559 ha i następującym przebiegu granic:

- Od północy: od styku granic administracyjnych sołectwa Siesławice i miasta Busko – Zdrój (pkt. 1) biegnie na wschód granicami miasta i sołectwa Łagiewniki (pkt 2).

- Od wschodu: od pkt. 2 wschodnimi granicami sołectw: Łagiewniki, Bronina, Owczary i Radzanów biegnie na południe (pkt. 3).

- Od południa: od pkt. 3 skręca na zachód i biegnąc południową granicą sołectw Radzanów, Kawczyce, Wolica Siesławska, Chotelek dochodzi do południowo - zachodniej granicy sołectwa Chotelek (pkt.4),

- Od zachodu: od pkt. 4 skręca na północ i zachodnią granicą sołectw Chotelek, Siesławice i miasta Busko-Zdrój dochodzi do punktu początkowego nr 1.

2. W celu zapewnienia prawidłowej działalności lecznictwa uzdrowiskowego określa się szczegółowe czynności zabronione w poszczególnych strefach ochrony uzdrowiskowej zgodnie z art. 38a ustawy uzdrowiskowej.

### § 3

1. Mając na celu ochronę funkcji leczniczej w Uzdrowisku Busku-Zdrój, wyznacza się miejsce do prowadzenia punktów sprzedaży pamiątek, wyrobów ludowych i produktów regionalnych:
  - a) w strefie „A” ochrony uzdrowiskowej - na terenie pasażu uzdrowiskowego, zlokalizowanego na działce komunalnej położonej przy ul. 1 Maja, oznaczonej w ewidencji gruntów nr 413/9 obręb 09.
  - b) W strefie „B” ochrony uzdrowiskowej – na al. Mickiewicza, przy czym zasady udostępniania terenu określa Burmistrz.
2. Wprowadza się następujące przepisy w zakresie formy i miejsca lokalizacji tablic i urządzeń reklamowych:
  - a) Dopuszcza się umieszczanie informacji komercyjnej w postaci znaków i szyldów na budynkach mieszczących działalność, której ten znak dotyczy oraz zwiastunów szyldów i tablic informacyjnych umieszczanych na bramach wejściowych działki będącej miejscem prowadzenia działalności.
  - b) Wyznacza się miejsca do lokalizacji oraz wykonania przez gminę nośników reklamowych służących do zamieszczania reklam przez podmioty prowadzące działalność gospodarczą na terenie miasta i gminy Busko-Zdrój na działkach stanowiących własność gminy, oznaczonych numerami ewidencyjnymi:
    - 192/12 obręb 10 (teren BSCK),
    - 423 obręb 09 (teren parkingu przy ul. 1 Maja),
    - 566 obręb 09 (skwer w rejonie skrzyżowania ul. 1 Maja i ul. Parkowej),
    - 210 obręb 13 (ul. Rzewuskiego w rejonie siedziby Zarządu Spółki „Uzdrowisko Busko-Zdrój” S.A.)
  - c) Reklamy, o których mowa w ust. 2 pkt. b) umieszcza się na wolnostojących nośnikach o maksymalnej wysokości wraz z tablicą do 6 m i powierzchni tablicy reklamowej do 10m<sup>2</sup>.
  - d) Zabrania się umieszczania reklam na urządzeniach infrastruktury technicznej oraz na terenach zieleni.
  - e) Znaki i szyldy mogą być oświetlone wyłącznie światłem o stałym natężeniu z wykluczeniem stosowania znaków świetlnych pulsacyjnych lub ruchomych.

### § 4

1. Na obszarze Uzdrowiska Busko-Zdrój występują dwa typy wód mineralnych uznanych za lecznicze, są to wody siarczkowe i solanka jodkowo-bromkowa, które:
  - a) są wydobywane za pomocą 11 aktywnych ujęć wód leczniczych, zgodnie z Wykazem obszarów górniczych, ujęć, rodzajów kopalin oraz przedsiębiorców górniczych na terenie gminy Busko-Zdrój stanowiącym załącznik nr 3 do niniejszego Statutu.
  - b) posiadają właściwości lecznicze zgodnie z Wykazem stanowiącym załącznik nr 4 do Statutu.
2. W Busku-Zdroju występuje klimat nizinny z cechami kontynentalnego: średnia roczna temperatura wynosi 7,8 °C., średnia roczna suma opadów wynosi 550 - 600 mm, roczna wilgotność względna powietrza mieści się w granicach od 71 % do 80 %. Dominują wiatry

umiarkowane i słabe o kierunku zachodnim i północno – zachodnim o średniej rocznej prędkości nie przekraczającej 3 m/s.

Klimat Buska-Zdroju ma właściwości lecznicze w odniesieniu do chorób narządu ruchu i stanów pourazowych, chorób reumatycznych, choroby niedokrwiennej serca oraz nadciśnienia tętniczego dzięki zróżnicowaniu bodźców klimatycznych posiada także walory hartujące układ termoregulacyjny.

Okres najdogodniejszy dla klimatoterapii trwa od trzeciej dekady kwietnia do końca czerwca oraz od drugiej dekady sierpnia do połowy października, kiedy to, zależnie od aktualnych warunków solarnych, termicznych, wietrznych i opadowych można stosować jedną lub kilka form leczenia klimatycznego przez większość kuracjuszy.

#### § 5

1. Wykaz kierunków leczniczych ustalonych decyzją Ministra Zdrowia dla uzdrowiska Busko-Zdrój stanowi załącznik nr 1 do Statutu.
2. Wykaz zakładów lecznictwa uzdrowiskowego i urzędzeń lecznictwa uzdrowiskowego stanowi załącznik nr 2 do Statutu.

#### § 6

Załącznikami graficznymi do Statutu są:

- a) Mapa strefy „A” wraz z naniesionymi istniejącymi zakładami lecznictwa uzdrowiskowego oraz oznaczonymi ulicami w skali 1:5000 – załącznik nr 5;
- b) Mapa topograficzna - Strefa B ochrony uzdrowiskowej w skali 1: 25 000 – załącznik nr 6;
- c) Mapa topograficzna - Strefa C ochrony uzdrowiskowej w skali 1: 25 000 – załącznik nr 7;
- d) Mapa ewidencyjna z zaznaczoną strefą A i B ochrony uzdrowiskowej w skali 1: 5 000 - załącznik nr 8;
- e) Mapa topograficzna – Obszar i teren górniczy „Busko II” w skali 1: 25 000 – załącznik nr 9;
- f) Mapa topograficzna – Obszar i teren górniczy „Busko-Północ” w skali 1: 25 000 – załącznik nr 10;
- g) Mapa topograficzna – Obszar i teren górniczy „Las Winiarski” w skali 1: 25 000 – załącznik nr 11;
- h) Mapa topograficzna – Obszar i teren górniczy „Dobrowoda” w skali 1: 25 000 – załącznik nr 12;
- i) Mapa pomocnicza z zaznaczonymi obszarami i terenami górniczymi „Busko II”, „Busko-Północ” i „Las Winiarski” – załącznik nr 13.

#### § 7

1. W przypadku zmiany przepisów szczególnych dotyczących ustaleń niniejszego Statutu należy stosować przepisy aktu wyższego rzędu.
2. Do zmiany treści niniejszego Statutu stosuje się odpowiednio przepisy obowiązujące przy jego uchwaleniu.

**WYKAZ**  
**kierunków leczniczych ustalonych decyzją Ministra Zdrowia dla uzdrowiska Busko-Zdrój**

Minister Zdrowia Decyzją nr 10 z dnia 6 listopada 2008 r. w pkt. 2 ustalił następujące kierunki lecznicze dla uzdrowiska Busko-Zdrój:

1. Choroby ortopedyczno-urazowe (ortopedia)

Szczegółowe wskazania:

- szpital:
  - 1) S32, T92, T93 – stany po urazach kończyn, kręgosłupa lub miednicy ze znacznym ograniczeniem sprawności lub znacznymi zanikami mięśniowymi, po zakończeniu leczenia szpitalnego, w okresie do 12 miesięcy od wystąpienia urazu;
  - 2) T02 – stany po licznych złamaniach kości z ograniczeniem sprawności, w okresie do 12 miesięcy od wystąpienia urazu;
  - 3) T08, T09 – stany po urazach kręgosłupa z powikłaniami neurologicznymi;
  - 4) T94 – następstwa urazów obejmujących mnogie okolice ciała, leczonych zachowawczo lub operacyjnie;
  - 5) T95 – stany po oparzeniach termicznych lub chemicznych albo odmrożeniach z towarzyszącymi przykurczami i ograniczeniem ruchów, w okresie do 12 miesięcy od wystąpienia urazu;
  - 6) Z89 – stany po amputacjach kończyn po tymczasowym zaprotezowaniu albo w okresie do 12 miesięcy od ostatecznego zaprotezowania;
  - 7) Z96, Z98 – wczesne stany po operacjach alloplastycznych stawów biodrowych lub stawów kolanowych oraz po operacjach dysku, w okresie do 12 miesięcy od przebytej operacji;
  - 8) NZ98 – stany po operacjach kości lub stawów ze znacznym ograniczeniem zakresu ruchów;
  - 9) Z98 – stany po operacjach wad wrodzonych, najlepiej po wczesnej rehabilitacji;
  - 10) Q65-Q68, Q74, Q76-Q79 – wrodzone wady rozwojowe ze zniekształceniami układu mięśniowo-szkieletowego i ograniczeniem sprawności;
  - 11) M40 – M42 – wady postawy ograniczające sprawność w stopniu znacznym;
- sanatorium:
  - 1) M23, M24, S33, T92, T93 – następstwa urazów lub chorób stawów lub aparatu więzadłowego z ograniczeniem sprawności lub z ograniczeniem zakresu ruchów w stawach;
  - 2) Z89 – stany po amputacjach kończyn po ostatecznym zaprotezowaniu;
  - 3) M40-M42 – nabyte wady postawy w stopniu nieznacznym (dotyczy dzieci);
  - 4) Q74, Q76 – wrodzone wady rozwojowe z nieznacznym ograniczeniem sprawności;
  - 5) rekonwalescencja w okresie do 12 miesięcy od zakończenia leczenia szpitalnego z powodu chorób ortopedyczno-urazowych;

- przychodnia uzdrowiskowa:
  - 1) S13, S23, S33, S39, S43, S46, S53, S56, S63, S66, S73, S76, S83, S86, S93, S96, S99 – stany po urazach tkanek miękkich mięśni, więzadeł lub torebek stawowych z nieznacznym ograniczeniem ruchów lub z utrzymującym się zespołem bólowym;
  - 2) M40 – M42 – nabyte wady postawy w stopniu nieznacznym (dotyczy dzieci);
  - 3) M93 – pourazowa martwica kości w okresie zdrowienia;
  - 4) T91 – T93 – odległe następstwa urazów kończyn lub kręgosłupa z nieznacznym ograniczeniem sprawności;
  - 5) rekonwalescencja po leczeniu szpitalnym z powodu chorób ortopedyczno-urazowych;

## 2. Choroby układu nerwowego (neurologia)

### Szczegółowe wskazania:

- szpital:
  - 1) D33 – następstwa neurologiczne po operacji niezłośliwych nowotworów mózgu lub innych części centralnego systemu nerwowego;
  - 2) G09 – następstwa neurologiczne chorób zapalnych ośrodkowego układu nerwowego lub opon mózgowych, po upływie 3 miesięcy od zakończenia leczenia farmakologicznego;
  - 3) G20, G21 – choroba Parkinsona lub parkinsonizm wtórny ze znacznym ograniczeniem chodu;
  - 4) G35 – stwardnienie rozsiane w okresie zaawansowanym lub po zakończeniu leczenia szpitalnego (bezpośrednio po incydencie zaostrzenia);
  - 5) G54 – zaburzenia korzeni rdzeniowych i splotów nerwowych w następstwie urazów czaszkowo-mózgowych lub urazów kręgosłupa, bezpośrednio po zakończeniu leczenia szpitalnego lub przebyciu wczesnej rehabilitacji;
  - 6) G55 – ucisk korzeni nerwów rdzeniowych i splotów nerwowych w chorobach sklasyfikowanych gdzie indziej, w tym ucisk korzeni nerwów rdzeniowych i splotów nerwowych w chorobach krążka międzykręgowego (M50, M51) lub zmianach zwyrodnieniowych kręgow (M47);
  - 7) G61 – zespół Guillaina-Barrego bezpośrednio po zakończeniu leczenia w oddziale neurologicznym lub przebyciu wczesnej rehabilitacji neurologicznej;
  - 8) G80 – dziecięce porażenie mózgowe ze znaczną dysfunkcją ruchową (poruszanie się na wózku inwalidzkim) – dotyczy pacjentów do 18 roku życia;
  - 9) G81 – porażenie połowicze, następstwa neurologiczne po udarach mózgowych, bezpośrednio po zakończeniu leczenia szpitalnego lub przebyciu wczesnej rehabilitacji;
  - 10) G82 – porażenie kończyn dolnych albo porażenie czterokończynowe, będące następstwem udarów mózgowych, bezpośrednio po zakończeniu leczenia szpitalnego lub przebyciu wczesnej rehabilitacji;
  - 11) I64 – udar nieokreślony jako krwotoczny lub zawałowy, bezpośrednio po zakończeniu leczenia szpitalnego lub przebyciu wczesnej rehabilitacji neurologicznej;

- sanatorium:
  - 1) G09 – utrzymujące się następstwa neurologiczne chorób zapalnych ośrodkowego układu nerwowego;
  - 2) G20, G21 – choroba Parkinsona lub parkinsonizm wtórny w początkowym stadium zaawansowania, z nieznacznym ograniczeniem sprawności ruchowej;
  - 3) G35 – stwardnienie rozsiane w okresie remisji lub o przebiegu łagodnym;
  - 4) G54 – zaburzenia korzeni rdzeniowych i splotów nerwowych w następstwie urazów czaszkowo-mózgowych lub urazów kręgosłupa;
  - 5) G55 – ucisk korzeni nerwów rdzeniowych i splotów nerwowych w chorobach sklasyfikowanych gdzie indziej, w tym ucisk korzeni nerwów rdzeniowych i splotów nerwowych w chorobach krążka międzykręgowego (M50, M51), oraz w zmianach zwyrodnieniowych kręgow (M47);
  - 6) G61, G62 – przewlekłe zapalenie nerwów obwodowych i splotów nerwowych (w tym następstwa przebytego zespołu Guillaina-Barrego), także okres bezobjawowy w nawracającej postaci zapalenia;
  - 7) G64 – następstwa neurologiczne urazów nerwów obwodowych;
  - 8) G81, G82 – porażenie połowicze, porażenie kończyn dolnych z nieznacznym ograniczeniem sprawności ruchowej, będące następstwem uszkodzenia mózgu lub rdzenia kręgowego;
  - 9) G80 – dziecięce porażenie mózgowe z zachowaną zdolnością do samodzielnego poruszania się – dotyczy pacjentów do 18 roku życia;
  - 10) G90 – nasilone zaburzenia układu wegetatywnego;
  
- przychodnia uzdrowskowa:
  - 1) G20 – choroba Parkinsona z nieznacznym ograniczeniem chodu, z zachowaną samoobsługą;
  - 2) G54 – zaburzenia korzeni rdzeniowych i splotów nerwowych w następstwie urazów czaszkowo-mózgowych lub urazów kręgosłupa - okres przewlekły;
  - 3) G55 – ucisk korzeni nerwów rdzeniowych i splotów nerwowych w chorobach sklasyfikowanych gdzie indziej, w tym ucisk korzeni nerwów rdzeniowych i splotów nerwowych w chorobach krążka międzykręgowego (M50, M51), oraz w zmianach zwyrodnieniowych kręgosłupa (M47) – okres przewlekły;
  - 4) G61, G62 – przewlekłe zapalenie nerwów obwodowych i splotów nerwowych (w tym następstwa przebytego zespołu Guillaina-Barrego, także okres bezobjawowy w nawracającej postaci zapalenia);
  - 5) G64 – następstwa urazów nerwów obwodowych;
  - 6) G90 – zaburzenia układu wegetatywnego;

### 3. Choroby reumatologiczne (reumatologia)

#### Szczegółowe wskazania:

- szpital:
  - 1) M05, M06 – reumatoidalne zapalenie stawów - okres I, II, III albo IV, w szczególności bezpośrednio po incydencie zaostrzenia procesu chorobowego;



- 2) M06 – reumatoidalne zapalenie stawów – okres I, II, III albo IV, po zabiegach operacyjnych, najlepiej bezpośrednio po zakończeniu leczenia szpitalnego lub przebyciu wczesnej rehabilitacji;
  - 3) M07 – artropatie towarzyszące łuszczycy lub chorobom jelit w okresie podostrym albo w okresie remisji;
  - 4) M08 – młodzieńcze przewlekłe zapalenie stawów, postać wielostawowa albo skąpostawowa;
  - 5) M15 – M17, M19 – choroba zwyrodnieniowa stawów obwodowych dużych lub małych ze znacznym ograniczeniem sprawności ruchowej;
  - 6) M32 – M35 – układowe choroby tkanki łącznej w okresie remisji, z zachowaną zdolnością do samoobsługi;
  - 7) M45, M46 – zeszywniające zapalenie stawów kręgosłupa, zespół Reitera ze znacznym ograniczeniem sprawności ruchowej, przy zachowanej zdolności do samoobsługi;
  - 8) M47 – choroba zwyrodnieniowa kręgosłupa ze znacznym ograniczeniem sprawności ruchowej lub z towarzyszącymi powikłaniami neurologicznymi;
  - 9) stany po operacji z przyczyn reumatycznych, w okresie do 12 miesięcy od przebytej operacji, a w przypadku występowania powikłań neurologicznych lub zaników mięśniowych – także po upływie tego okresu;
- sanatorium:
    - 1) M05, M06 – reumatoidalne zapalenie stawów – okres I, II albo III, w okresie remisji;
    - 2) M07 – artropatie towarzyszące łuszczycy lub chorobom jelit, w okresie remisji;
    - 3) M10, M11 – choroby metaboliczne z zajęciem stawów (dna moczanova, chondrokalcynoza i inne), w okresie przewlekłym z niewielkimi zmianami stawowymi;
    - 4) M13 – zespół Reitera z zajęciem kręgosłupa;
    - 5) M15 – M17, M19 – choroba zwyrodnieniowa stawów obwodowych dużych lub małych, z częściowym ograniczeniem sprawności ruchowej;
    - 6) M45, M46, M49 – zeszywniające zapalenie stawów kręgosłupa lub inne zapalne choroby kręgosłupa, w okresie remisji, z nieznacznym ograniczeniem sprawności ruchowej i niewielką destrukcją stawów;
    - 7) M47 – choroba zwyrodnieniowa kręgosłupa z nieznacznym ograniczeniem sprawności ruchowej;
    - 8) M62 – polimialgia reumatyczna ze współistniejącymi zmianami zwyrodnieniowymi;
    - 9) M70 – M79 – fibromialgia lub inne choroby tkanek miękkich z częściowym ograniczeniem sprawności lub o przebiegu nawracającym;
    - 10) stany po zabiegach operacyjnych z przyczyn reumatycznych;
  - przychodnia uzdrowiskowa:
    - 1) M05, M06 – reumatoidalne zapalenie stawów - okres I albo II, w okresie remisji;
    - 2) M07 – artropatie towarzyszące łuszczycy lub chorobom jelit, w okresie remisji;
    - 3) M10, M11 – choroby metaboliczne z zajęciem stawów (dna moczanova, chondrokalcynoza i inne), w okresie przewlekłym z niewielkimi zmianami stawowymi;
    - 4) M13 – zespół Reitera z zajęciem kręgosłupa;
    - 5) M15 – M19 – choroba zwyrodnieniowa stawów obwodowych dużych lub małych z nieznacznym lub średnim ograniczeniem sprawności ruchowej;

- 6) M45, M46, M49 – zeszywniające zapalenie stawów kręgosłupa oraz inne zapalne choroby kręgosłupa, w okresie remisji, z nieznacznym ograniczeniem sprawności ruchowej i niewielką destrukcją stawów;
- 7) M47 – choroba zwyrodnieniowa kręgosłupa z nieznacznym ograniczeniem sprawności ruchowej;
- 8) M62 – polimialgia reumatyczna ze współistniejącymi zmianami zwyrodnieniowymi;
- 9) M70 – M79 – inne choroby tkanek miękkich.

#### 4. Choroby kardiologiczne i nadciśnienie (kardiologia)

##### Szczegółowe wskazania:

- szpital:
  - 1) I10 – I13 – nadciśnienie tętnicze, stopień II albo III bez dodatkowych czynników ryzyka;
  - 2) I21, I24 – stany po przebyłym zawale serca, w okresie do 6 miesięcy od przebycia zawału serca;
  - 3) I25 – przewlekła choroba niedokrwienna serca wg klasyfikacji CCS - II okres;
  - 4) I50 – niewydolność serca w klasie niewydolności serca II według NYHA; w stanach z upośledzeniem frakcji wyrzutowej lewej komory (LVEF) < 35%, z zabezpieczeniem kardiowerterem-defibrylatorem (ICD);
  - 5) I30, I33, I40 – następstwa zapalenia mięśnia sercowego, wsierdzia lub osierdzia, w okresie do 6 miesięcy od zakończenia leczenia szpitalnego; w stanach z upośledzeniem frakcji wyrzutowej lewej komory (LVEF) < 35%, z zabezpieczeniem kardiowerteremdefibrylatorem (ICD);
  - 6) I42, I43 – kardiomiopatie; w stanach z upośledzeniem frakcji wyrzutowej lewej komory (LVEF) < 35 %, z zabezpieczeniem kardiowerterem-defibrylatorem (ICD);
  - 7) I45 – stan w okresie do 6 miesięcy od wszczęcia układu stymulującego serca;
- sanatorium:
  - 1) I10, I11 – nadciśnienie tętnicze I stopnia z jednym albo dwoma czynnikami ryzyka albo II stopnia bez czynników ryzyka;
  - 2) I21, I24 – stany po przebyłym zawale serca bez powikłań, w okresie do 6 miesięcy od przebycia zawału serca; w stanach po upływie 40 dni od przebycia zawału serca i utrzymującym się upośledzeniu frakcji wyrzutowej lewej komory (LVEF) < 35%, z zabezpieczeniem kardiowerterem-defibrylatorem (ICD);
  - 3) I25 – przewlekła choroba niedokrwienna serca wg klasyfikacji CCS – I albo II okres;
  - 4) I41-I43 – zmiany zwyrodnieniowe i pozapalne mięśnia sercowego w klasie niewydolności serca II według NYHA; w stanach z upośledzeniem frakcji wyrzutowej lewej komory (LVEF) < 35%, z zabezpieczeniem kardiowerterem-defibrylatorem (ICD);
  - 5) Q22, Q23, Z98 – stany po operacji zastawek serca po upływie co najmniej 12 miesięcy od przebytego zabiegu w okresie pełnej wydolności krążenia;
  - 6) Q22- Q25 – wady serca w klasie niewydolności serca I albo II według NYHA z zachowaną funkcją skurczową lewej komory;

- przychodnia uzdrowiskowa:
  - 1) I10, I11 – nadciśnienie tętnicze I stopnia z jednym albo dwoma czynnikami ryzyka albo II stopnia bez czynników ryzyka, unormowane farmakologicznie;
  - 2) I25 – przewlekła choroba niedokrwienia serca w okresie pełnej wydolności;
  - 3) Q22, Q23, Z98 – stany po operacjach wad zastawkowych serca po upływie co najmniej 12 miesięcy od zabiegu w okresie pełnej wydolności krążenia.

## 5. Osteoporoza

### Szczegółowe wskazania:

- szpital:
  - 1) M80, M81 – osteoporoza uogólniona, pomenopauzalna i starcza rozpoznana według kryteriów WHO (T-score poniżej -2,5 odchylenia standardowego) z przebytymi złamaniami lub bez złamań z więcej niż 2 czynnikami ryzyka;
  - 2) M80 – stany po złamaniach z powodu osteoporozy, kompresyjne złamanie kręgosłupa, kości nadgarstka typu Collesa oraz żeber;
  - 3) M82, M85 – osteoporoza i osteopenia z chorobami towarzyszącymi (reumatoidalne zapalenie stawów, zeszywniające zapalenie stawów kręgosłupa, cukrzyca, po sterydoterapii systemowej);
- sanatorium:
  - 1) M85 – osteopenia rozpoznana według kryteriów WHO (T-score do -2,5 odchylenia standardowego) z czynnikami ryzyka;
  - 2) M82, M85 – osteoporoza albo osteopenia z chorobami towarzyszącymi (reumatoidalne zapalenie stawów, zeszywniające zapalenie stawów kręgosłupa, cukrzyca, po sterydoterapii systemowej);
- przychodnia uzdrowiskowa:
  - 1) M85 – osteopenia rozpoznana według kryteriów WHO (T-score do -2,5 odchylenia standardowego) z czynnikami ryzyka;
  - 2) M82, M85 – osteoporoza i osteopenia z chorobami towarzyszącymi (reumatoidalne zapalenie stawów, zeszywniające zapalenie stawów kręgosłupa, cukrzyca, po sterydoterapii systemowej).

## 6. Choroby skóry (dermatologia)

### Szczegółowe wskazania:

- sanatorium:
  - 1) choroby alergiczne skóry:
    - L20 – atopowe zapalenie skóry;
    - L28 – świerzbicząca guzowata (prurigo nodularis Hyde);
    - L24 – wyprysk przewlekły;
  - 2) choroby naczyniowe w małym albo średnim stopniu zaawansowania:
    - D77, I78 – plamica i zapalenie naczyń włosowatych;
    - I77 – choroba Raynauda;

- 3) L40 – łuszczyca zwykła lub jej odmiany;
  - 4) L41 – przyłuszczyca grudkowa;
  - 5) M34, L94 – zmiany skórne w przebiegu kologenez: twardzina uogólniona, twardzina ogniskowa;
  - 6) L97 – żylaki podudzi z wypryskiem przewlekłym;
  - 7) L43 – liszaj płaski – wszystkie odmiany;
  - 8) L45 – liszaj zanikowy twardzinowy;
  - 9) choroby zawodowe skóry o przebiegu przewlekłym:
    - L24 – wyprysk zawodowy;
    - L24 – trądzik zawodowy;
    - L58 – zmiany skórne wywołane ekspozycją na promieniowanie jonizujące;
  - 10) T 33 – powierzchowne odmrożenie;
  - 11) L90 – zanikowe schorzenia choroby skóry: zanikowe zapalenie skóry, marskość sromu i żołądki;
  - 12) zaburzenia rogowacenia naskórka:
    - Q80 – rybia łuska;
    - L85 – rogowacenie dłoni i stóp;
  - 13) schorzenia łojotokowe skóry:
    - L21 – łojotokowe zapalenie skóry;
    - L26 – złuszczające zapalenie skóry;
  - 14) L80 – bielactwo;
- przychodnia uzdrowiskowa:
    - 1) L40 – łuszczyca zwykła ze zmianami lokalnymi i jej odmiany;
    - 2) L41 – przyłuszczyca grudkowa;
    - 3) L97 – żylaki podudzi z wypryskiem przewlekłym;
    - 4) T33 – powierzchowne odmrożenie;
    - 5) zaburzenia rogowacenia naskórka o małym stopniu zaawansowania:
      - Q80 – rybia łuska;
      - L85 – rogowacenie dłoni i stóp;
    - 6) schorzenia łojotokowe skóry o małym stopniu zaawansowania:
      - L21 – łojotokowe zapalenie skóry;
      - L26 – złuszczające zapalenie skóry;
    - 7) L80 – bielactwo.

**WYKAZ**  
**zakładów lecznictwa uzdrowiskowego i urzędzeń lecznictwa uzdrowiskowego**

Na obszarze uzdrowiska Busko-Zdrój działa 8 podmiotów leczniczych skupiających łącznie 30 zakładów lecznictwa uzdrowiskowego, w tym: 5 szpitali uzdrowiskowych, 12 sanatoriów, 9 zakładów przyrodoleczniczych oraz 4 przychodnie uzdrowiskowe:

1. „Uzdrowisko Busko-Zdrój” S.A. (100% akcji posiada Województwo Świętokrzyskie)

- Zakłady lecznictwa uzdrowiskowego
  - 1) Specjalistyczny Szpital Ortopedyczno-Rehabilitacyjny „Górka”
  - 2) Uzdrowiskowy Szpital Kompleksowej Rehabilitacji „Krystyna”
  - 3) Sanatorium Uzdrowiskowe „Marconi”
  - 4) Sanatorium Uzdrowiskowe „Mikołaj”
  - 5) Sanatorium Uzdrowiskowe „Oblęgorek”
  - 6) Sanatorium Uzdrowiskowe „Oblęgorek 2”
  - 7) Sanatorium Uzdrowiskowe „Willa Zielona”
  - 8) Uzdrowiskowy Zakład Przyrodoleczniczy
  - 9) Przychodnia Uzdrowiskowa
- Urządzenia lecznictwa uzdrowiskowego
  - 1) Basen Rehabilitacyjny przy ul. Rzewuskiego 5
  - 2) Basen Rehabilitacyjny przy ul. Starkiewicza 1
  - 3) Pijalnia Uzdrowiskowa przy ul. 1 Maja 10 (hol główny)
  - 4) Pijalnia Uzdrowiskowa przy ul. 1 Maja 10 (łącnik)

2. Federacja Niezależnych Samorządnych Związków Zawodowych Przemysłu Lekkiego w Łodzi

- Zakłady lecznictwa uzdrowiskowego
  - 1) Sanatorium Uzdrowiskowe „Włókniarz”
  - 2) Szpital Uzdrowiskowy „Włókniarz”
  - 3) Uzdrowiskowy Zakład Przyrodoleczniczy
  - 4) Przychodnia Uzdrowiskowa
- Urządzenia lecznictwa uzdrowiskowego
  - 1) Basen Rehabilitacyjny

3. Sanatorium Uzdrowiskowe „Nida-Zdrój” Sp. z o.o.

- Zakłady lecznictwa uzdrowiskowego
  - 1) Sanatorium Uzdrowiskowe „Nida-Zdrój”
  - 2) Zakład Przyrodoleczniczy
- Urządzenia lecznictwa uzdrowiskowego
  - 1) Basen Rehabilitacyjny
  - 2) Ścieżka Ruchowa

4. 21. Wojskowy Szpital Uzdrawiskowo-Rehabilitacyjny SPZOZ (MON – podmiot tworzący)

- Zakłady lecznictwa uzdrawiskowego
  - 1) Szpital Uzdrawiskowy
  - 2) Zakład Przyrodolecznicy
- Urządzenia lecznictwa uzdrawiskowego
  - 1) Basen Rehabilitacyjny „Turkus”
  - 2) Basen Rehabilitacyjny „Opal”
  - 3) Ścieżka Ruchowa

5. Sanatoria „Słowacki” Sp. z o.o.

- Zakłady lecznictwa uzdrawiskowego
  - 1) Szpital Uzdrawiskowy „Słowacki”
  - 2) Sanatorium Uzdrawiskowe „Słowacki”
  - 3) Sanatorium Uzdrawiskowe „Rafał”
  - 4) Zakład Przyrodolecznicy „Słowacki”
  - 5) Zakład Przyrodolecznicy „Rafał”
  - 6) Przychodnia Uzdrawiskowa „Słowacki”
  - 7) Przychodnia Uzdrawiskowa „Rafał”
- Urządzenia lecznictwa uzdrawiskowego
  - 1) Basen Rehabilitacyjny

6. Sanatorium Uzdrawiskowe „Astoria” Krystyna Baran, Laura Załucka, Łukasz Baran

- Zakłady lecznictwa uzdrawiskowego
  - 1) Sanatorium Uzdrawiskowe „Astoria”
  - 2) Zakład Przyrodolecznicy
- Urządzenia lecznictwa uzdrawiskowego
  - 1) Basen Rehabilitacyjny

7. Przedsiębiorstwo Wielobranżowe „AG i M” s.c. Małgorzata Gawrońska, Agnieszka Gawrońska

- Zakłady lecznictwa uzdrawiskowego
  - 3) Sanatorium Uzdrawiskowe „Zbyszko”
  - 4) Zakład Przyrodolecznicy
- Urządzenia lecznictwa uzdrawiskowego
  - 2) Basen Rehabilitacyjny

8. Fontia Sp. z o.o.

- Zakłady lecznictwa uzdrawiskowego
  - 1) Sanatorium Uzdrawiskowe „Bristol”
  - 2) Zakład Przyrodolecznicy
- Urządzenia lecznictwa uzdrawiskowego
  - 1) Basen Rehabilitacyjny

Podstawą stworzenia schematu podmiotów działających na terenie uzdrawiska Busko-Zdrój jest Zbiorcza Ewidencja Zakładów i Urzędzeń Lecznictwa Uzdrawiskowego Naczelnego Lekarza Uzdrawiska

**WYKAZ**  
**obszarów górniczych, ujęć, rodzajów kopalin oraz przedsiębiorców górniczych**  
**na terenie uzdrowiska Busko-Zdrój**

Obszar górniczy	Nazwa ujęcia	Kopalina	Przedsiębiorca górniczy
BUSKO II	Aleksander 4B	1,43% chlorkowo - sodowa, jodkowa	„Uzdrowisko Busko-Zdrój” S.A., Busko-Zdrój 28-100, ul. Gen. F. Rzewuskiego 1, Uzdrowski Zakład Górniczy Kopalnia „Busko”
	Anna 13	1,3% chlorkowo-sodowa, siarczkowa, jodkowa	
	Henryk 15	2,3% chlorkowo-sodowa (solanka), siarczkowa, jodkowa, fluorkowa	
	Ignacy 17	1,46% chlorkowo - sodowa, siarczkowa, jodkowa	
	Małgorzata 19	7,32% chlorkowo-sodowa (solanka), jodkowa	
	Michał 8B	1,4% chlorkowo- sodowa, jodkowa	
	Wiesława 16A	1,4% chlorkowo-sodowa, siarczkowa, jodkowa	
BUSKO-PÓŁNOC	C-1	1,2% chlorkowo- sodowa, siarczkowa, jodkowa	Hydrogeotechnika Sp. z o.o. Kielce, 25-116, ul. Ściegiennego 262A
LAS WINIARSKI I	Las Winiarski -1	1,25% chlorkowo-sodowa, siarczkowa, jodkowa	Uzdrowski Zakład Górniczy Kopalnia „Las Winiarski” oraz studnia Busko-C1
	Las Winiarski -2	1,3% chlorkowo-sodowa, siarczkowa, jodkowa	
DOBROWODA	Dobrowoda G-1	Woda mineralna 1,4% chlorkowo-siarczanowo-sodowa, siarczkowa, jodkowa	Federacja NSZZ Przemysłu Lekkiego w Łodzi, 90-047, Plac Zwycięstwa 13  Uzdrowski Zakład Górniczy „Włókniarz” – Kopalnia Dobrowoda” Busko-Zdrój, 28-100, ul. Rokosza 1.

Wykaz opracowany na podstawie:

1. Koncesji Nr 41/92 z dnia 27.10.1992 r. wydanej przez Ministra Ochrony Środowiska, Zasobów Naturalnych i Leśnictwa oraz Decyzji Ministra Środowiska z dnia 31.03.2010 r. zmieniającej Koncesję 41/92, ważnej przez okres 50 lat od dnia udzielenia koncesji (dla obszaru górniczego Busko II).

2. Koncesji Nr 5/2008 z dnia 21.03.2008 r. wydanej przez Ministra Środowiska oraz Decyzji Marszałka Województwa Świętokrzyskiego z dnia 27.09.2012 r. zmieniającej koncesję nr 5/2008, ważnej przez okres 25 lat od dnia udzielenia koncesji (dla obszaru górniczego Las Winiarski I).
3. Koncesji Nr 3/2010 z dnia 16.04.2010 r. wydanej przez Ministra Środowiska, ważnej przez okres 50 lat od dnia udzielenia koncesji (dla obszaru górniczego Busko-Północ).
4. Koncesji Nr 6/2010 z dnia 26.05.2010 r. wydanej przez Ministra Środowiska, ważnej przez okres 30 lat od dnia udzielenia koncesji (dla obszaru górniczego Dobrowoda).



WYKAZ  
właściwości leczniczych kopaliny wydobywanych na terenie uzdrowiska Busko-Zdrój

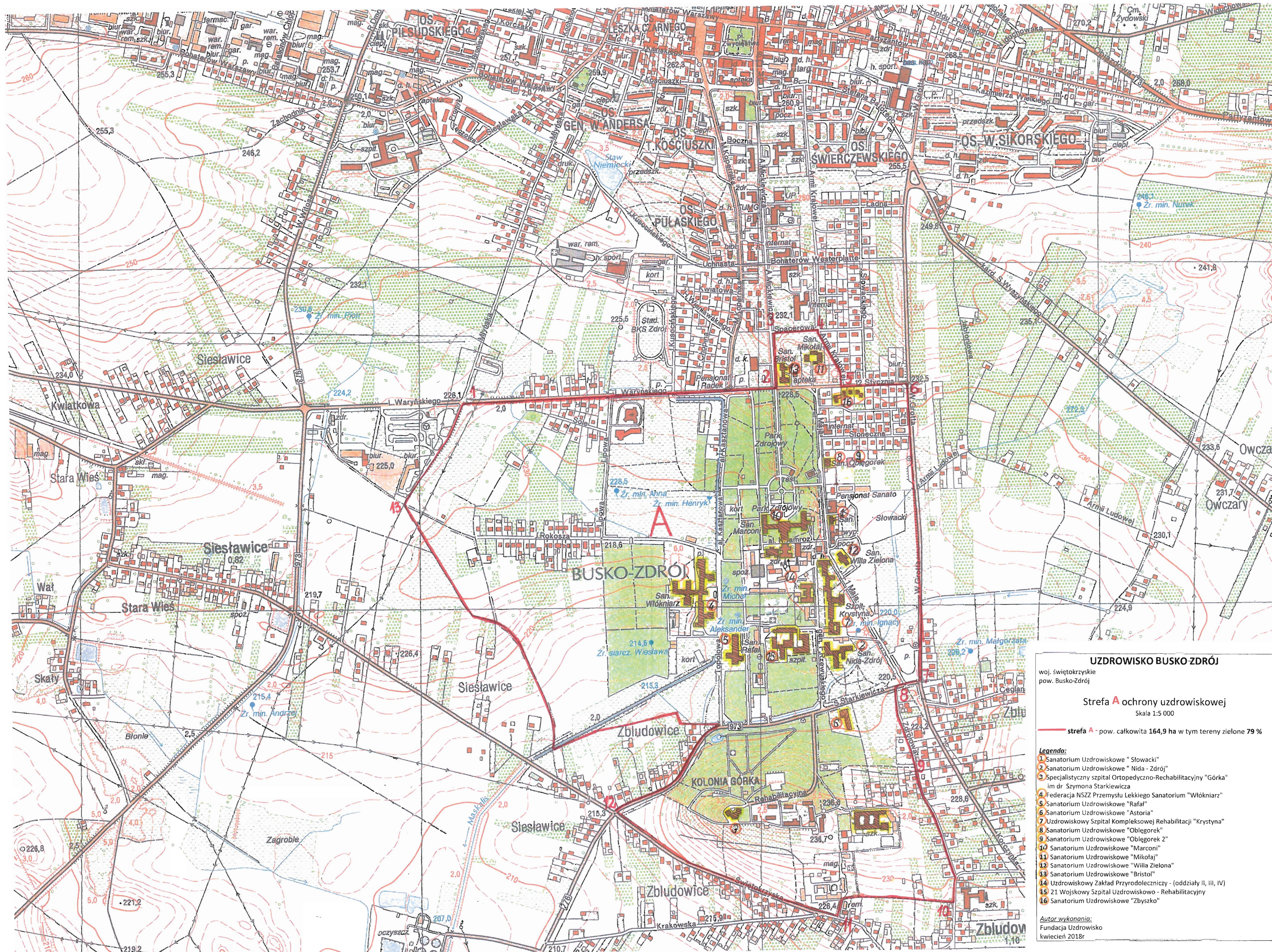
Nazwa ujęcia	Kopalina	Zastosowanie i właściwości lecznicze
Aleksander 4B	1,43% chlorkowo - sodowa, jodkowa	<ul style="list-style-type: none"><li>• KĄPIELE LECZNICZE I PŁUKANIE JAM CIAŁA Woda wykazuje działanie ogólne (bodźcowe i przeciwbólowe) oraz miejscowe (keratolityczne, keratoplastyczne, rozszerzenie naczyń, pobudzanie metabolizmu).</li></ul>
Anna 13	1,3% chlorkowo-sodowa, siarczkowa, jodkowa	<ul style="list-style-type: none"><li>• KĄPIELE LECZNICZE Woda wykazuje oddziaływanie biochemiczne na skórę i autonomiczny układ nerwowy oraz wpływa na poprawę bilansu siarkowego w organizmie.</li><li>• KURACJE PITNE Stosuje się do uzupełnienia niedoboru siarki. W tej formie zabiegu, woda, dzięki współobecnym jonom siarczanowym i magnezowym pobudza perystaltykę jelit.</li></ul>
Henryk 15	2,3% chlorkowo-sodowa (solanka), siarczkowa, jodkowa, fluorkowa	<ul style="list-style-type: none"><li>• KĄPIELE LECZNICZE Woda zastosowana do kąpieli oddziałuje osmotycznie na skórę, a poprzez jej receptory i autonomiczny układ nerwowy, na wiele funkcji ogólnoustrojowych.</li></ul>
Ignacy 17	1,46% chlorkowo - sodowa, siarczkowa, jodkowa	<ul style="list-style-type: none"><li>• KĄPIELE LECZNICZE Dzięki zawartości chlorku sodu, woda osmotycznie wpływa na skórę a poprzez jej receptory na autonomiczny układ nerwowy. Działanie to wzmacniane jest keratolitycznym i keratoplastycznym wpływem związków siarki (II), które w czasie kąpieli łatwo przenikają przez skórę.</li><li>• KURACJE PITNE Woda zalecona do kuracji pitnych może korzystnie poprawiać bilans siarkowy w organizmie, pobudzać sekrecję w przewodzie pokarmowym, a także perystaltykę jelit.</li></ul>

Małgorzata 19	7,32% chlorkowo-sodowa (solanka), jodkowa	<ul style="list-style-type: none"> <li>• <b>KĄPIELE LECZNICZE</b> Woda z ujęcia “Małgorzata” może być stosowana w rozcieńczeniu, zarówno do kąpeli indywidualnych w wannie jak również w basenie leczniczym. Kąpiel solankowo-hiperosmotyczna powoduje tworzenie na skórze tzw. płaszcza solnego. Działa on na zakończenia nerwów znajdujących się w skórze, zmniejszając ich pobudliwość i odczucie bólu. Poprzez autonomiczny układ nerwowy, kąpiel, z udziałem jodków wywołuje wiele korzystnych efektów fizjologicznych, w tym zwiększenie odporności ogólnej i hartowanie organizmu.</li> </ul>
Michał 8B	1,4% chlorkowo- sodowa, jodkowa	<ul style="list-style-type: none"> <li>• <b>KĄPIELE LECZNICZE</b> Woda podczas kąpeli oddziałuje osmotycznie na skórę i tkanki przyległe, a poprzez autonomiczny układ nerwowy wpływa na wiele procesów ogólnoustrojowych. Równocześnie związki siarki (II) działają keratolitycznie i keratoplastycznie, a przenikając przez skórę poprawiają bilans siarkowy zakłócony w chorobach reumatycznych.</li> <li>• <b>KURACJE PITNE</b> Woda znajduje zastosowanie w chorobach przewodu pokarmowego, w tym zaburzeniach perystaltyki jelit, co jest uwarunkowane stężeniem siarczanów oraz magnezu. Ponadto, siarkowodór i siarczki podane doustnie działają odtruwająco wiążąc metale ciężkie.</li> </ul>
Wiesława 16A	1,4% chlorkowo-sodowa, siarczkowa, jodkowa	<ul style="list-style-type: none"> <li>• <b>KĄPIELE LECZNICZE</b> Woda zastosowana do kąpeli wykazuje właściwości osmotyczne, uwarunkowane działaniem chlorku sodowego na skórę i autonomiczny układ nerwowy, wzmacniane wpływem przenikających przez skórę związków siarki (II) oraz jodków.</li> <li>• <b>KURACJE PITNE</b> Woda zalecana do kuracji pitnej korzystnie wpływa na bilans siarkowy , pobudza sekrecję w przewodzie pokarmowym oraz perystaltykę jelit.</li> </ul>

C-1	1,2% chlorkowo- sodowa, siarczkowa, jodkowa	<ul style="list-style-type: none"> <li>• <b>KĄPIELE LECZNICZE</b> Woda zawiera sód, chlorki, związki siarki (II) oraz jodki, dzięki czemu zastosowana do kąpeli leczniczych wpływa korzystnie na skórę i tkanki przyległe, działając osmotycznie, keratolitycznie i keratoplastycznie.</li> <li>• <b>KURACJE PITNE</b> Woda zastosowana w kuracji pitnej wpływa korzystnie na funkcję wydzielniczą i wydalniczą przewodu pokarmowego oraz na bilans siarki w organizmie.</li> </ul>
Las Winiarski -1	1,25% chlorkowo-sodowa, siarczkowa, jodkowa	<ul style="list-style-type: none"> <li>• <b>KĄPIELE LECZNICZE I PŁUKANIE JAM CIAŁA</b> Zawarte w wodzie jodki oraz związki siarki (II) m.in. siarkowodór i wodorosiarczki oddziałują osmotycznie na skórę, błonę śluzową i tkanki przyległe, a wskutek resorpcji związków siarki i jodu, ogólnie na organizm kuracjusza. Następuje poprawa bilansu siarkowego, zakłóconego zwłaszcza w chorobach reumatycznych. Notuje się też korzystny wpływ ogólny na funkcje fizjologiczne organizmu.</li> <li>• <b>KURACJE PITNE</b> Stosowanie wody z odwiertu LW-1 do kuracji pitnych w niektórych chorobach przewodu pokarmowego jest uwarunkowane wpływem związków siarki (II), siarczanów, sodu i magnezu na perystaltykę jelit oraz czynność wydzielniczą przewodu pokarmowego.</li> </ul>
Las Winiarski -2	1,3% chlorkowo-sodowa, siarczkowa, jodkowa	<ul style="list-style-type: none"> <li>• <b>KĄPIELE LECZNICZE I PŁUKANIE JAM CIAŁA</b> Stosowanie wody z odwiertu LW-2 do kąpeli i płukania jam ciała uwarunkowane jest głównie zawartością związków siarki (II) oraz jodków a także wpływem osmotycznym związanym z ogólną zawartością składników rozpuszczonych.</li> <li>• <b>KURACJE PITNE</b> Woda podana doustnie działa odtruwająco, poprawia bilans siarkowy w organizmie oraz wpływa na czynność wydzielniczą i wydalniczą przewodu pokarmowego.</li> </ul>

Dobrowoda G-1	Woda mineralna 1,4% chlorkowo-siarczanowo-sodowa, siarczkowa, jodkowa	<ul style="list-style-type: none"> <li>• <b>KĄPIELE LECZNICZE</b> Woda z ujęcia Dobrowoda działa keratolitycznie i keratoplastycznie, wpływa korzystnie na zmiany chorobowe i metabolizm skóry oraz tkanek przyległych. Siarkowodór wchłaniany przez skórę uczestniczy w reakcjach ogólnoustrojowych korygując stany chorobowe, zwłaszcza w schorzeniach reumatycznych o charakterze zwyrodnieniowym.</li> </ul>
---------------	---	--

Wykaz opracowany na podstawie świadectw potwierdzających właściwości lecznicze wód leczniczych pochodzących z poszczególnych ujęć zlokalizowanych na terenie obszarów górniczych: Busko II, Busko-Północ, Las Winiarski I oraz Dobrowoda, wydanych przez Narodowy Instytut Zdrowia Publicznego – Państwowy Zakład Higieny w Poznaniu w 2017 r.



**UZDROWISKO BUSKO-ZDRÓJ**  
woj. świętokrzyskie  
pow. Busko-Zdrój

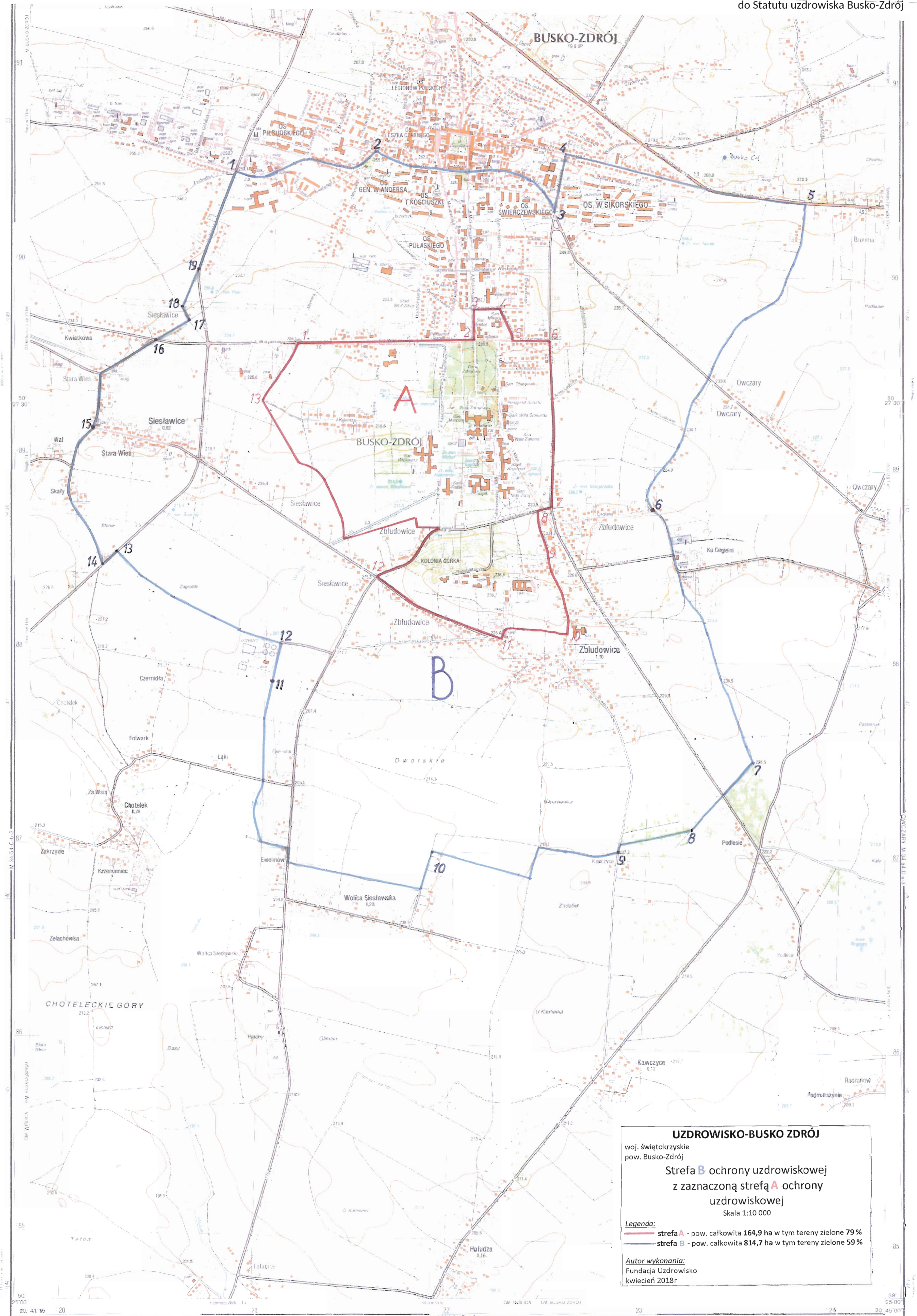
**Strefa A ochrony uzdrowiskowej**  
Skala 1:5 000

— strefa A — pow. całkowita 164,9 ha w tym tereny zielone 79 %

**Legenda:**

- 1 Sanatorium Uzdrowiskowe "Słowacki"
- 2 Sanatorium Uzdrowiskowe "Nida - Zdrój"
- 3 Specjalistyczny Szpital Ortopedyczno-Rehabilitacyjny "Górka" im dr Szymona Starkiewicza
- 4 Federacja NSZZ Przemysłu Lekkiego Sanatorium "Włókniarz"
- 5 Sanatorium Uzdrowiskowe "Rafał"
- 6 Sanatorium Uzdrowiskowe "Astoria"
- 7 Uzdrowiskowy Szpital Kompleksowej Rehabilitacji "Krzyszyna"
- 8 Sanatorium Uzdrowiskowe "Oblegorek"
- 9 Sanatorium Uzdrowiskowe "Oblegorek 2"
- 10 Sanatorium Uzdrowiskowe "Marconi"
- 11 Sanatorium Uzdrowiskowe "Mikołaj"
- 12 Sanatorium Uzdrowiskowe "Willa Zielona"
- 13 Sanatorium Uzdrowiskowe "Bristol"
- 14 Uzdrowiskowy Zakład Przyrodolecznicy - (oddziały II, III, IV)
- 15 21 Wojskowy Szpital Uzdrowiskowo - Rehabilitacyjny
- 16 Sanatorium Uzdrowiskowe "Zbyszko"

**Autor wykonania:**  
Fundacja Uzdrowisko  
kwiecień 2018r



**UZDROWISKO-BUSKO ZDRÓJ**  
woj. świętokrzyskie  
pow. Busko-Zdrój

**Strefa B** ochrony uzdrowiskowej  
z zaznaczoną strefą **A** ochrony  
uzdrowiskowej

Skala 1:10 000

**Legenda:**  
— strefa A - pow. całkowita 164,9 ha w tym tereny zielone 79 %  
— strefa B - pow. całkowita 814,7 ha w tym tereny zielone 59 %

**Autor wykonania:**  
Fundacja Uzdrowisko  
kwiecień 2018r

PODZIAŁ ADMINISTRACYJNY  
WOJ. ŚWIĘTOKRZYSKIE  
Pow. Busko-Zdrój  
1. Busko-Zdrój  
2. Chotelecko-Zdrój  
3. Wolica



1 : 10 000  
0 200m 400m 600m 800m  
1cm = 100m

GŁÓWNY GEODETA KRAJU

Wszelkie prawa zastrzeżone. Wszelkie prawa zastrzeżone. Wszelkie prawa zastrzeżone. Wszelkie prawa zastrzeżone. Wszelkie prawa zastrzeżone.

Operowanie topograficzne 30.000  
Skala 1:10000  
Operowanie kartograficzne 20000  
wg skali 1:10000  
Skala 1:10000  
Data 2006  
Wydane przez



OBJAŚNIENIA ZNAKÓW

- △ Punkt osnowy poziomej
- Punkt osnowy wysokościowej
- Punkt topograficzny
- Budynek
- ▨ Zwarta zabudowa
- Pojedyncza zabudowa
- ⊠ Zakład przemysłowy
  - a) z kominem
  - b) nie mieszczący się w skali - z kominem
  - c) nie mieszczący się w skali - bez kominu
- ⊙ Kościół
- ⊖ Leśniczówka, gałkowiec
- ⊕ Stacja benzynowa
- ⊞ Transformator
- Linia telefoniczna
- Napowietrzny przewód elektryczny
  - a) niskiego napięcia
  - b) wysokiego napięcia
- Linia kolejowa, stacja
- Linia kolejowa zelektryfikowana
- Linia kolejowa wąskotorowa, stacja, linia tramwajowa
- Autostrada
- Droga szybkiego ruchu
- Droga główna, słup kilometrowy
- Droga drugorzędna
- Droga lokalna
- Droga wiejska
- Droga polna lub leśna
- Ścieżka
- Międzynarodowe i krajowe numery dróg
- Mur wklęsły, ogrodzenie metalowe przy drodze
- Ogródek z kamienia, grzejnik metalowych lub siatki
- Potok, strumień, rzeka, rów, kanał
- Suchy rów
- Waj szalony, grobla
- Granica państwa
- Granica województwa
- Granice gmin
- Pas zruj
- Rząd drzew
- Zrywce, pas kretaków
- Las wysokogatunkowy z linia oddzielną
  - a) iglasty
  - b) liściasty
  - c) mieszany
- Las rzadki
- Zagajnik
- Krzaki zwarte
  - a) iglaste
  - b) liściaste
- Sica
- Łąka sucha i podmokła
- Zarośla trzawy stawia
- Stęgno
- Wzniesienie ciągłe poprowadzone co 5 m
- Kartograf: Maria Zimowska
- Redaktor: Halina Michalska

**UZDROWISKO-BUSKO ZDRÓJ**  
 woj. świętokrzyskie  
 pow. Busko-Zdrój

**Strefa C** ochrony uzdrowiskowej  
 z zaznaczoną strefą **A** i **B** ochrony  
 uzdrowiskowej

Skala 1:25 000

**Legenda:**  
 — strefa A - pow. całkowita 164,9 ha w tym tereny zielone 79 %  
 — strefa B - pow. całkowita 814,7 ha w tym tereny zielone 59 %  
 — strefa C - pow. całkowita 3 559,0 ha w tym tereny zielone 82 %

**Autor wykonania:**  
 Fundacja Uzdrowisko  
 kwiecień 2018r

05 06 07 08 09 10 11 12 13 14 15 16 17 18 19 20 21 22 23 24

GMINA ZŁOTA    GMINA WISLICA    Goryslawice 3 km    Goryslawice 4 km    Stara Wieś 1 km    GMINA WISLICA    GMINA NOWY KORCZYŃ    Nowy Korczyń 9 km

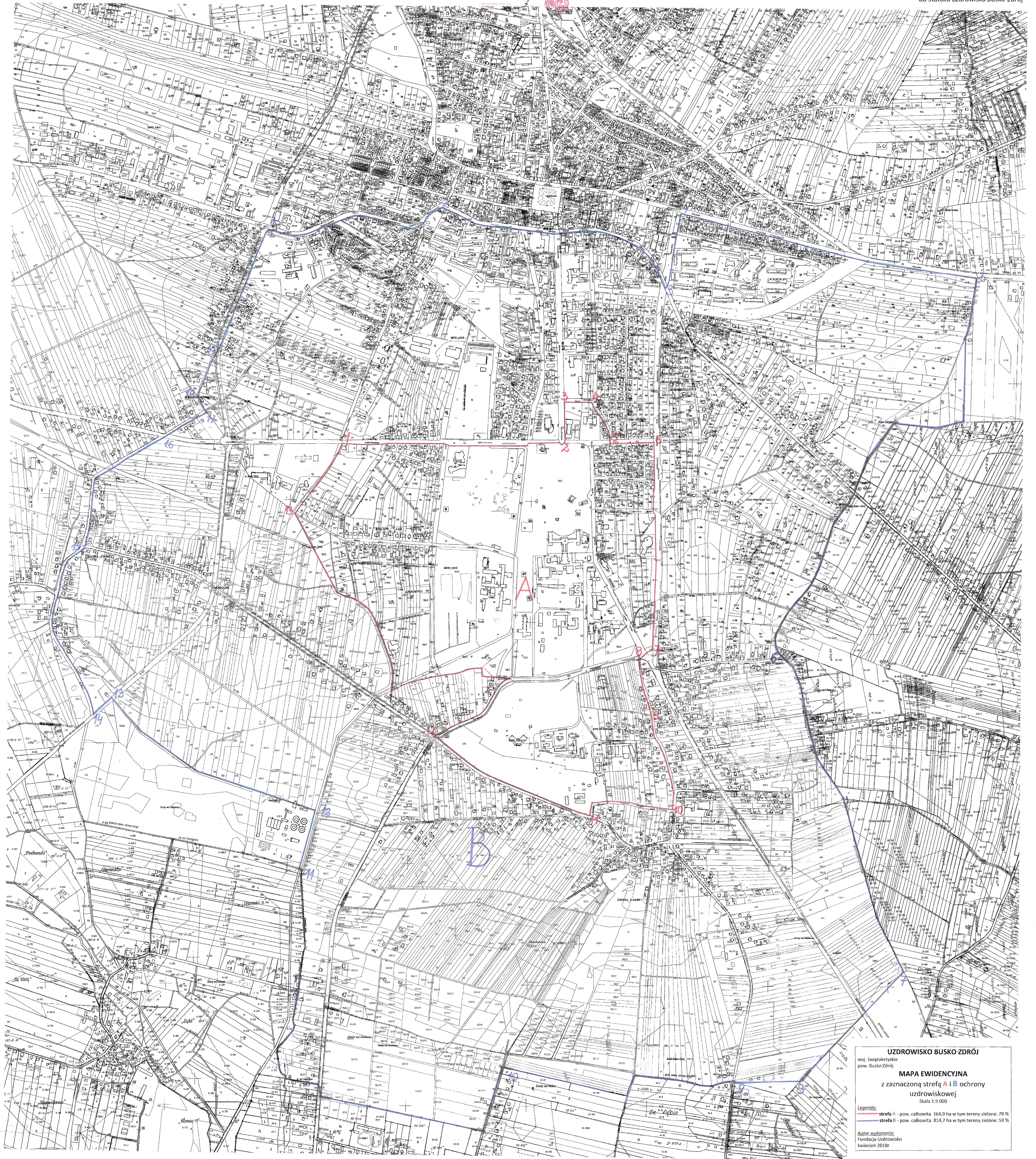
1 : 25 000

1 cm = 250 m

© GŁÓWNY GEODETA KRAJU

Wszystkie prawa zastrzeżone. Mapa ani żadna jej część bez pisemnej zgody wydawcy nie może być odnawianych bądź reprodukowana jakiegokolwiek sposobem (graficznym, elektronicznym).

5 900575 01 300



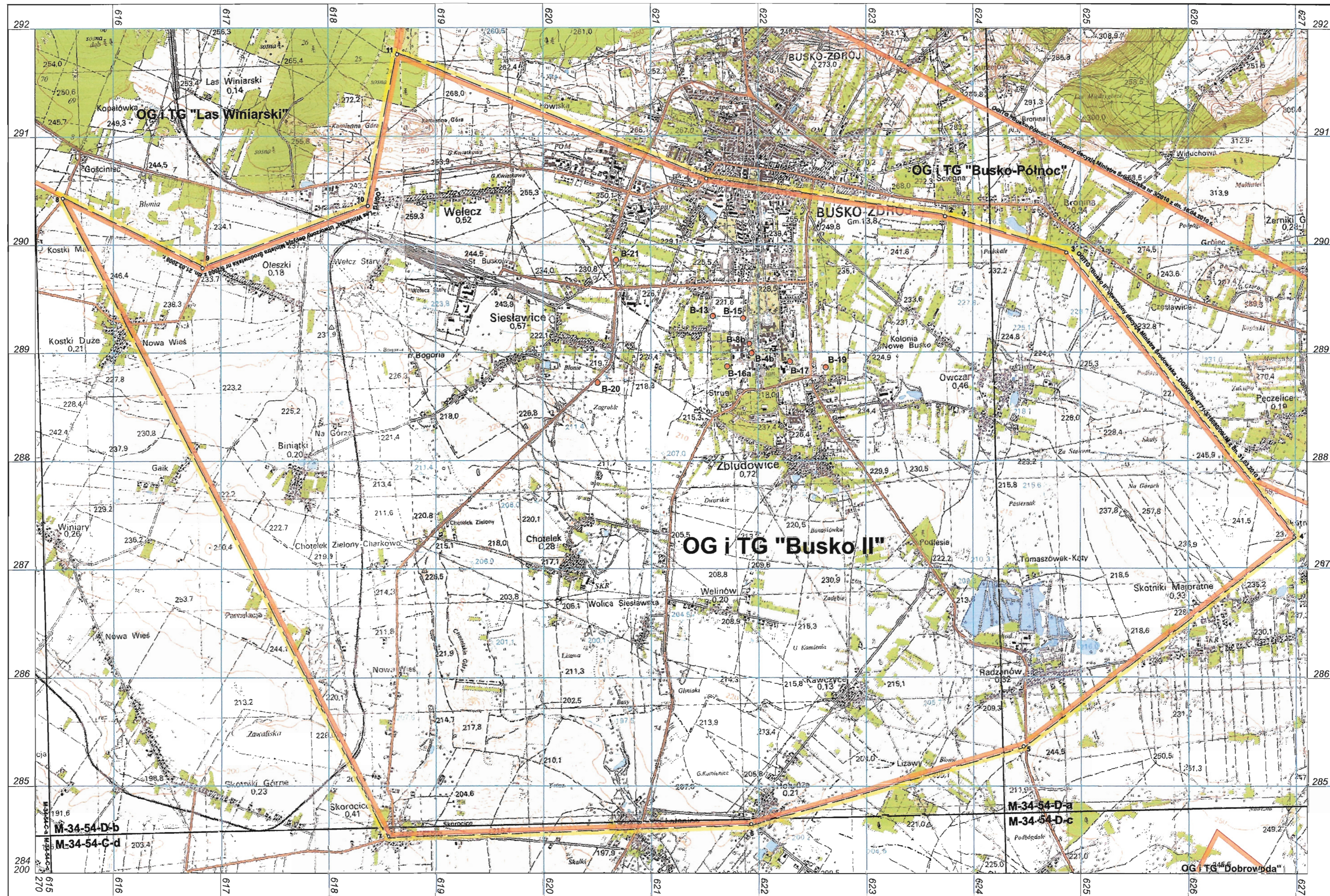
**UZDROWISKO BUSKO ZDRÓJ**  
woj. świętokrzyskie  
pow. Busko-Zdrój

**MAPA EWIDENCYJNA**  
z zaznaczoną strefą **A i B** ochrony  
uzdrowiskowej  
Skala 1:5 000

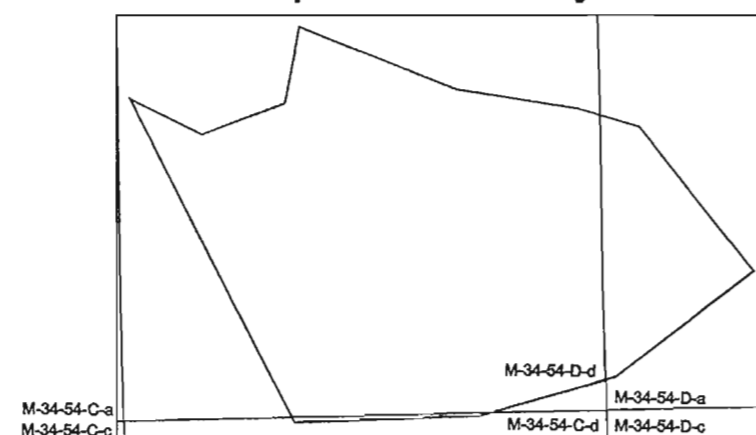
**Legenda:**  
— strefa A – pow. całkowita 164,9 ha w tym tereny zielone: 79 %  
— strefa B – pow. całkowita 814,7 ha w tym tereny zielone: 59 %

**Autor wykonania:**  
Fundacja Uzdrowisko  
kwiecień 2018r








Schemat podziału arkuszy 1: 25 000



Układ współrzędnych "1992"  
Poziom odniesienia Kronsztadt

M-34-54-C-c  
X = 284200 Y = 615270

**Objaśnienia:**

-  Granica obszaru górniczego
-  Granica terenu górniczego
-  Otwory wiertnicze z wodą leczniczą:
- B-4b Aleksander
- B-8b Michał
- B-13 Anna
- B-15 Henryk
- B-16a Wiesława
- B-17 Ignacy
- B-19 Małgorzata
- B-20 Andrzej
- B-21 Piotr

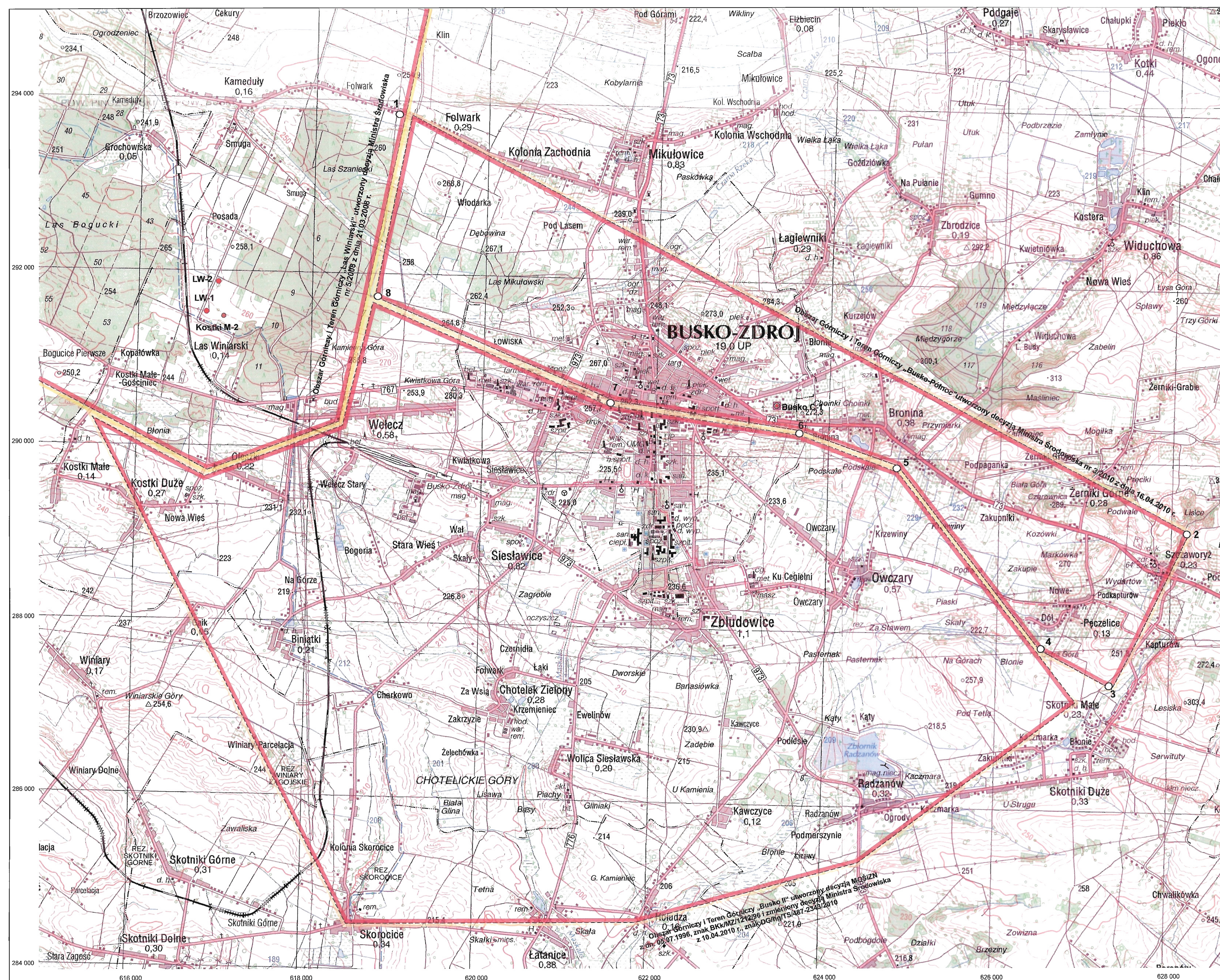
"Uzdrowisko - Busko - Zdrój" S.A. 28-100 Busko-Zdrój, ul. Gen. F. Rzewuskiego 1  
UZDROWISKOWY ZAKŁAD GÓRNICZY - KOPALNIA BUSKO

**MAPA OBSZARU I TERENU GÓRNICZEGO „BUSKO II”**

Skala 1: 25 000

Założył w grudniu 2017 r.  
Mierniczy górniczy: mgr inż. Adam Biskup

**MIERNICZY GÓRNICZY**  
*mgr inż. Adam Biskup*  
Nr uprawnień B-877 WUG



Współrzędne punktów załamania granic obszaru górniczego i terenu górniczego „Busko-Północ” ze wspólnymi punktami załamania granic z OG i TG „Busko II”

Lp.	Nr punktu załamania	Współrzędne punktów załamania w układzie państwowym			
		„1992” X	„1965” Y	„1992” X	„1965” Y
1.	1	293 950,5399	5 453 267	618 949,7679	4 608 356
2.	2	289 125,4900	5 448 183	628 224,7976	4 617 495
3.	3	287 424,6269	5 446 504	627 450,4441	4 616 673
4.	4	287 791,8422	5 446 894	626 637,0787	4 615 870
5.	5/3 Busko II	289 927,0687	5 449 079	624 857,0414	4 614 150
6.	6/2 Busko II	290 264,2035	5 449 448	623 720,5001	4 613 023
7.	7/1 Busko II	290 602,4199	5 449 848	621 517,8631	4 610 830
8.		291 752,7926	5 451 079	618 642,4119	4 607 987

Mapa obszaru i terenu górniczego (OG i TG)  
„Busko-Północ”  
skala 1 : 25 000

Objaśnienia:

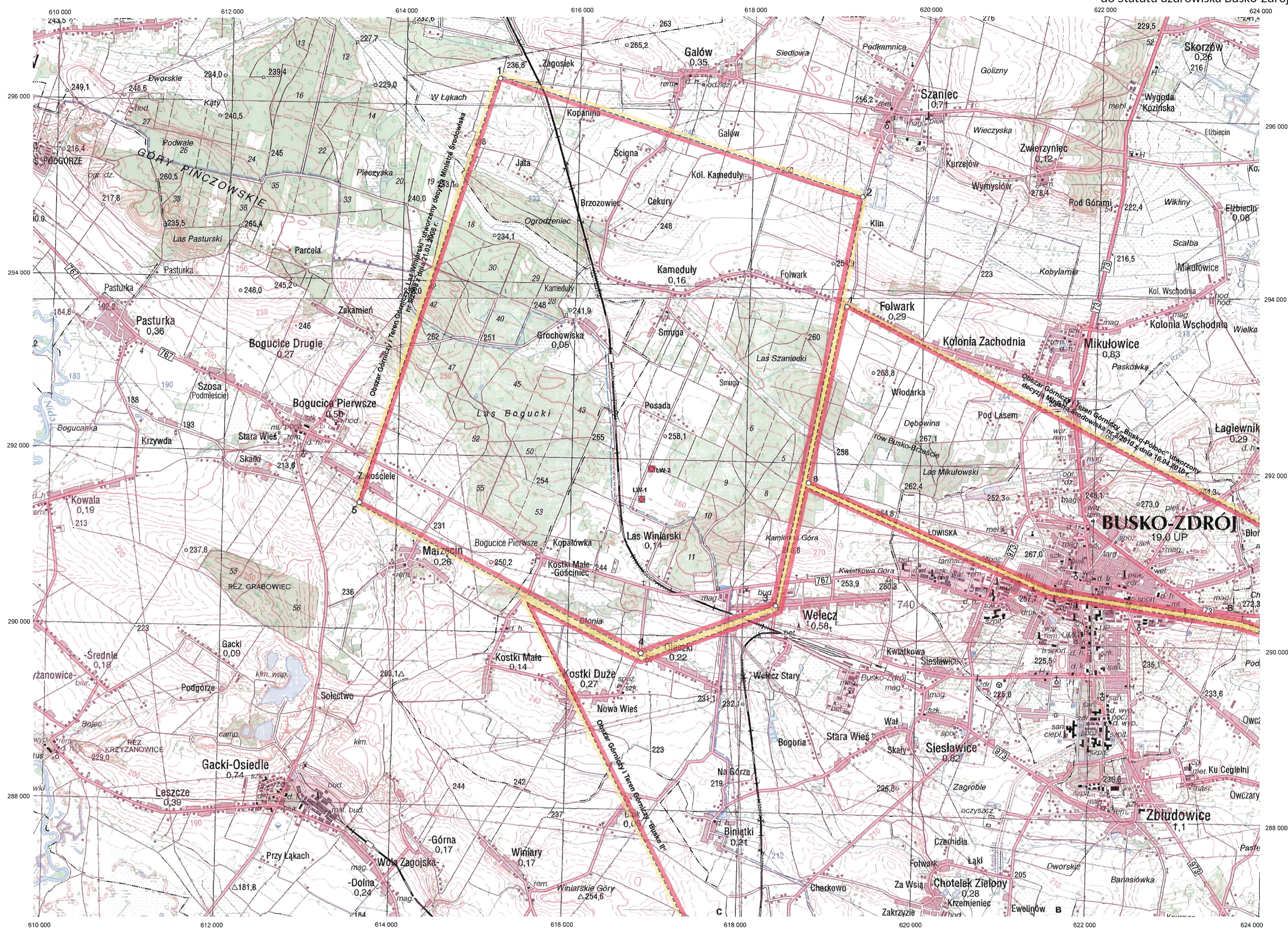
C-1 - odwiert eksploatacyjny C-1

Uwaga:  
Podkład - Mapa topograficzna w skali 1 : 25 000  
(powiększenie z mapy w skali 1 : 50 000) układ „1992”

**HYDROTECHNIKA Sp. z o.o.**

ul. Ściegiennego 262 A  
25-116 KIELCE

MIERNICZY GÓRNICZY  
mgr inż. Adam Biskup  
Nr uprawnień B-877 WUG



**Objaśnienia:**

- LW-1 - odwiert eksploatacyjny LW-1
- LW-2 - odwiert eksploatacyjny LW-2

Uwaga:  
Podkład - Mapa topograficzna w skali 1 : 25 000  
(powiększenie z mapy w skali 1 : 50 000) układ „1992”

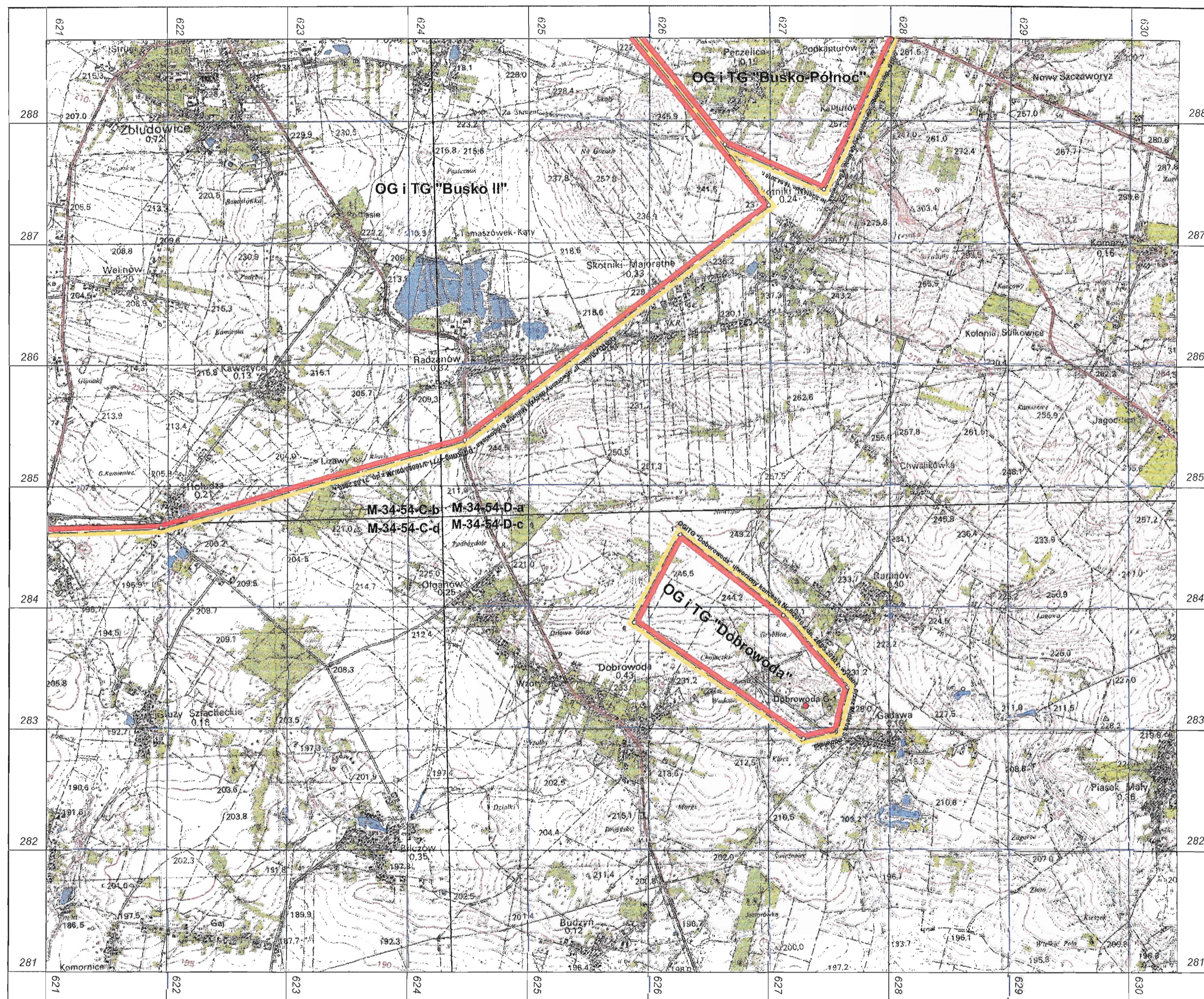
Nr punktu	Współrzędne w układzie „1992”	
	X	Y
1	269 300	615 075
2	295 500	619 260
3	290 380	618 360
4	289 800	616 835
5	291 450	613 560

**Mapa obszaru i terenu górniczego (OG i TG)  
„Las Winiarski”  
skala 1 : 25 000**

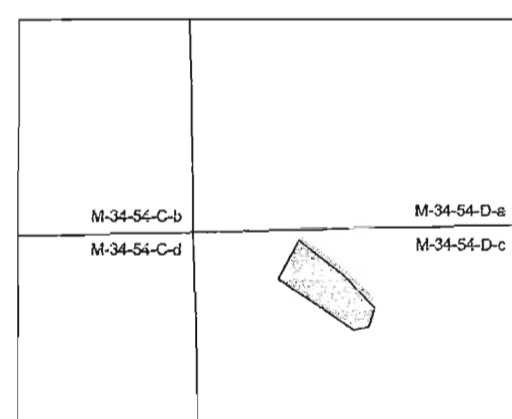
**HYDROGEOTECHNIKA Sp. z o.o.**

ul. Ściegiennego 262 A  
25-116 KIELCE

MIERNICZY GÓRNICZY  
Andrzej Adamczyk  
Nr uprawnień B-877 WUG



Schemat podziału arkuszy 1: 25 000



Układ współrzędnych "1992"  
Poziom odniesienia Kronsztadt

M-34-54-C-d  
X = 281000 Y = 621000

Objaśnienia:

- Granica obszaru górniczego
- Granica terenu górniczego
- Otwór wiertniczy z wodą leczniczą

Założył w grudniu 2017 r.  
Mierniczy górniczy: mgr inż. Adam Biskup

**MJERNICZY GÓRNICZY**  
*Mgr inż. Adam Biskup*  
Nr uprawnień B-877/WJ/01

Federacja Niezależnych Samorządnych Związków Zawodowych Przemysłu Lekkiego w Łodzi,  
90-047 Łódź, Pl. Zwycięstwa 13

**MAPA OBSZARU I TERENU GÓRNICZEGO „DOBROWODA”**

Skala 1: 25 000



## **UZASADNIENIE**

Podjęcie niniejszej uchwały wynika z konieczności uporządkowania Statutu Uzdrowiska Busko-Zdrój zgodnie z aktualnie obowiązującymi przepisami, a także uwzględnienia w Statucie aktualizacji operatu uzdrowiskowego, wykonanego w trybie art. 43 ust. 1 ustawy z dnia 28 lipca 2005 r. o lecznictwie uzdrowiskowym, uzdrowiskach i obszarach ochrony uzdrowiskowej oraz o gminach uzdrowiskowych (tekst jednolity Dz.U.2017 poz. 1056) i zatwierdzonego przez Ministra Zdrowia w 2020 r. oraz ujednolicenia tekstu Statutu. W związku z powyższym podjęcie niniejszej uchwały jest zasadne.